


Digitálne riešenia pre samosprávy

Komplexné digitálne nástroje pre efektívnu správu miest a obcí. Zjednodušujeme prácu zamestnancom a zvyšujeme spokojnosť obyvateľov.



T-MAPY





KATASTER

Denne aktualizovaná aplikácia pre kompletnú prácu s dátami z katastra nehnuteľností



ÚZEMNÝ PLÁN

Evidencia a správa záväzných stanovísk, vrátane grafického znázornenia



STAVEBNÁ AGENDA

Územné rozhodnutia, stavebné povolenia, kolaudačné rozhodnutia



TECHNICKÁ INFRAŠTRUKTÚRA

Kompletný prehľad inžinierskych sietí, digitálna technická mapa



DOPRAVNÁ INFRAŠTRUKTÚRA

Pasportizácia miestnych ciest vrátane dopravného značenia a všetkých objektov na cestách



MAJETOK

Podrobný prehľad a manažment majetku, vrátane mobiliáru, reklamných zariadení a komunikácií



ZELEŇ

Pasport zelene, inventarizácia drevín, manažment údržby zelene (vrátane cenníka výkonov)



ONLINE CINTORÍN

Efektívny nástroj na podrobnú správu cintorína



DAŇOVÁ AGENDA

Analýza výberu daní vrátane nelegálnych stavieb



ODPADY

Detailná správa agendy o odpadoch, ich triedení a likvidácii



SPRÁVA A ROZVOJ MESTA PRE VEREJNOSŤ

Nahlasovanie porúch, rozvojové lokality, investičné zámery, analýza bezpečnosti, agenda volieb

NAŠE SLUŽBY PRE VÁS

- ✓ Online v cloude
- ✓ Dostupné aj v mobile
- ✓ Jednoduché, intuitívne
- ✓ K dispozícii kedykoľvek



Simona Adamovičová



simona.adamovicova@tmapy.sk



0902 254 239



www.tmapy.sk



Sme hrdý partner ZMOS

KATASTER

SKVALITNENIE SPRÁVY KATASTRA

✓ Práca s najaktuálnejšími dátami

Denná aktualizácia katastrálnych údajov priamo zo servera ÚGKK

✓ Komplexné vyhľadávacie nástroje

Rýchle vyhľadávanie údajov podľa vlastníka (meno a priezvisko, pri PO aj IČO), parcelného čísla, listu vlastníctva alebo adresy

Vyhľadanie a zobrazenie susedných parciel

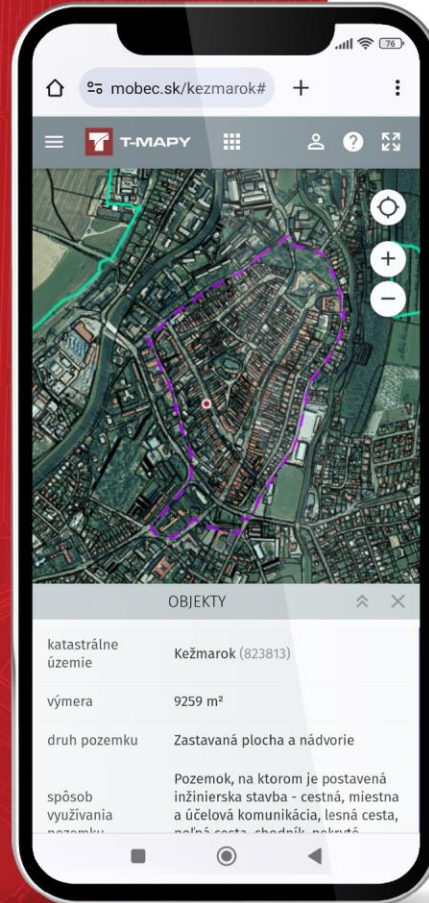
✓ Jednoduchá vizualizácia

Zobrazenie parciel registra C a E nad rôznymi mapovými podkladmi

✓ Mnoho užitočných funkcií

Meranie dĺžky a plochy, prispôsobenie vrstiev, určenie súradníc, výber viacerých parciel graficky

Export mapových pohľadov do grafických formátov



VÝHODY PRE VAŠU OBEC

✓ Aktuálnosť a rýchlosť:

Práca s aktuálnymi dátami v reálnom čase, rýchle vyhľadávanie a prístup k údajom

✓ Jednoduchosť používania:

Intuitívne rozhranie zaručuje jednoduché používanie aj pre zamestnancov bez technického vzdelania

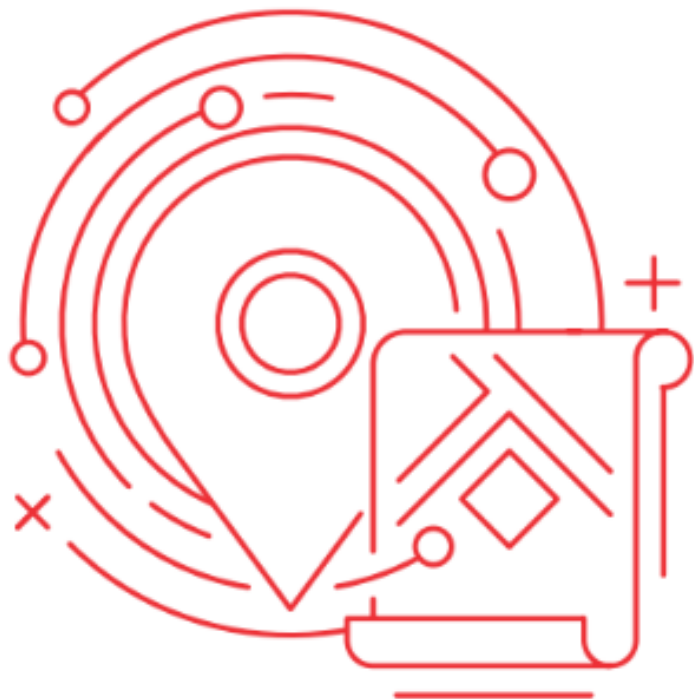
✓ Transparentnosť a prehľadnosť:

Prehľadné vizualizácie a detailné údaje zlepšujú komunikáciu s občanmi a zvyšujú transparentnosť správy obce

✓ Inovatívne technológie:

Využite najmodernejšie GIS riešenia na efektívne spravovanie katastra

PASPORT DOPRAVY



Efektívne riadenie mestskej infraštruktúry

Komplexná evidencia dopravy

Zabezpečujeme detailný zber a spracovanie údajov o miestnych komunikáciách, dopravnom značení, parkovacích miestach, mostoch a technických objektoch. Údaje obsahujú presné GPS súradnice a kategorizáciu prvkov podľa platných noriem a legislatívy.

Moderné technológie zberu dát

Využívame pokročilé metódy, ako je mobilné mapovanie a letecké snímkovanie, ktoré umožňujú presné a efektívne spracovanie údajov v 3D formáte. Tieto dáta sú základom pre kvalitný pasport komunikácií.

PASPORT ZELENE



Správa verejnej zelene v digitálnej podobe

Detailná inventarizácia zelene

Poskytujeme detailné záznamy o stromoch, krovinách, trávnikoch a ďalších zelených plochách s presnou lokalizáciou pomocou GPS. Naši dendrológovia zbierajú údaje o stave a parametroch zelene, vrátane návrhov na opatrenia a údržbu.

Dáta na mieru vašim potrebám

Ponúkame jednoduchú aj pokročilú inventarizáciu podľa vašich požiadaviek. Výsledky odovzdávame v digitálnej aj tlačenej forme, pripravené na použitie vo vašich interných systémoch.

PASPORT MAJETKU



Kompletná evidencia a správa mestského majetku

Široké spektrum pasportov

Spracovávame pasporty nehnuteľností, mobiliáru, ihrísk, športovísk, hrobových miest, pamiatok, reklamných zariadení, stavebných objektov a hnutel'ného majetku. Každý prvok je presne lokalizovaný a zdokumentovaný podľa potrieb vášho mesta.

Presnosť a detail

Zabezpečujeme presnú evidenciu parametrov, aktuálneho stavu a ďalších kľúčových informácií. Dáta odovzdávame v digitálnej aj tlačenej podobe, k dispozícii na ďalšie spracovanie.

ÚZEMNÝ PLÁN

ZLEPŠENIE ÚZEMNÉHO PLÁNOVANIA

✓ Vizualizácia územných plánov

Rýchle a presné plánovanie pomocou zobrazenia celého územného plánu vrátane dodatkov

✓ Rýchly prístup k územno-plánovacím informáciám

Jedným kliknutím na parcelu všetky územno-plánovacie informácie

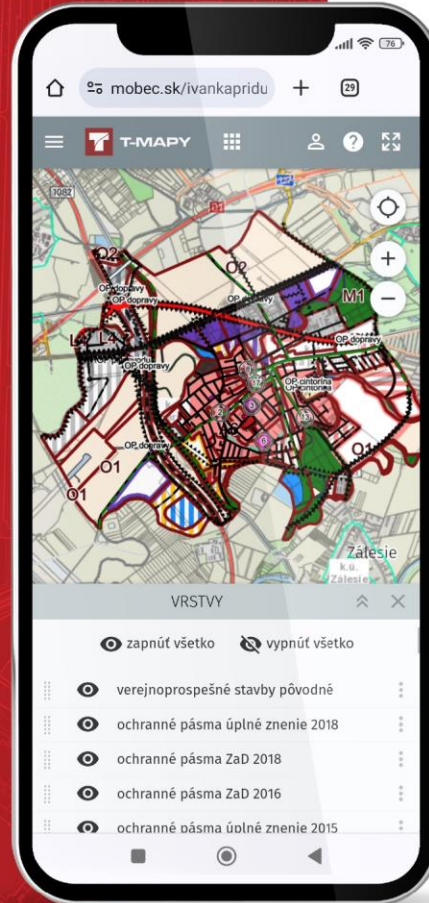
✓ Digitalizácia územného plánu

✓ Integrované mapové vrstvy

Práca s rôznymi mapovými vrstvami (topografické mapy, ortofotomapy, historické mapy, kataster, inžinierske siete)

✓ Pokročilé nástroje pre správu územia

Meranie vzdialeností a plôch, exportovanie máp a ich tlač, nástroje na analýzu priestorových vzťahov, úprava geografických údajov



VÝHODY PRE VAŠU OBEC

✓ Efektívne plánovanie:

Zjednodušte a zrýchlite procesy územného plánovania vďaka pokročilým nástrojom a aktuálnym dátam

✓ Aktuálnosť:

Pracujte s najpresnejšími a najaktuálnejšími údajmi, ktoré zabezpečujú kvalitné rozhodovanie

✓ Jednoduchá spolupráca:

Umožnite ľahšiu komunikáciu a spoluprácu medzi jednotlivými úsekmi úradu v reálnom čase

✓ Úspora času a nákladov:

Automatizované a digitalizované procesy vám ušetria čas a finančné prostriedky, ktoré môžete investovať do rozvoja obce

DAŇOVÁ AGENDA

ZVÝŠENIE EFEKTIVITY VÝBERU DANÍ

✓ **Automatizované priradenie daní k nehnuteľnostiam**

Automaticky priradujeme dane z nehnuteľností k parcelám, čo eliminuje chybovosť a zaručuje presnosť

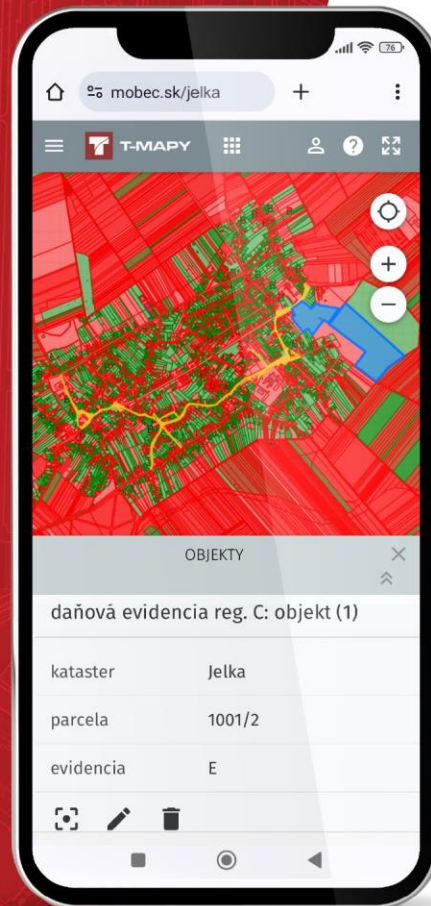
✓ **Rýchle vyhľadávanie a reportovanie**

Rýchle vyhľadávanie údajov podľa vlastníka, parcelného čísla, LV alebo adresy

Generovanie prehľadných reportov pre lepšiu kontrolu a plánovanie výberu daní

✓ **Nelegálne stavby**

Analýza a identifikácia nelegálnych alebo nepriznaných stavieb pomôže zabezpečiť úplný a spravodlivý výber daní



VÝHODY PRE VAŠU OBEC

✓ **Presnosť a spoľahlivosť:**

Vyhnete sa chybám a zabezpečte, že všetky nehnuteľnosti budú správne zdanené

✓ **Úspora času:**

Automatizované procesy a rýchle vyhľadávanie vám ušetria hodiny práce

✓ **Transparentnosť a prehľadnosť:**

Prehľadné reporty a vizualizácie Vám umožnia lepšie plánovať a kontrolovať výber daní



SLEDOVANIE A DODRŽIAVANIE LEGISLATÍVY



**ZMLUVY, TERMÍNY A POPLATKY
POD KONTROLOU**



KALENDÁR OBRADOV



OBJEDNÁVKY SLUŽIEB



HISTÓRIA A ARCHIVÁCIA DÁT



**NEOBMEDZENÝ POČET
POUŽÍVATEĽOV**



**NEZÁVISLÁ EVIDENCIA
VIACERÝCH CINTORÍNŮV
V JEDNEJ APLIKÁCIÍ**



ZMLUVY A PLATBY:

- ✓ uzatvorené zmluvy s nájomcami hrobov
- ✓ zverejňovanie zmlúv v CRZ
- ✓ informácie o platcovi hrobového miesta a jeho zástupcovi
- ✓ exporty do xls, generovanie zmlúv do pdf
- ✓ tlačové zostavy
- ✓ hromadná korešpondencia a upomienky
- ✓ prehľad platieb
- ✓ zoznam neplatičov
- ✓ integrácia s účtovníctvom

HLÁSENIE PORÚCH A NEDOSTATKOV NA CINTORÍNE:

- ✓ umožňuje verejnosti nahlásiť problém na cintoríne
- ✓ obsahuje jednoduchý administračný nástroj pre správcu cintorína
- ✓ poskytuje automatickú spätnú väzbu autorovi hlásenia

MAPA:

- ✓ prepojenie evidencie s inteligentnou mapou
- ✓ detailné zobrazenie hrobových miest
- ✓ grafické zobrazenie obsadenosti
- ✓ kompletná fotodokumentácia
- ✓ dronové snímky
- ✓ 3D snímky
- ✓ rýchle vyhľadanie hrobového miesta podľa akýchkoľvek filtrov
- ✓ jednoduché založenie nového hrobového miesta bez potreby zamerania v teréne



Simona Adamovičová



simona.adamovicova@tmapy.sk



+421 902 254 239



www.tmapy.sk

DÁVAME INFORMÁCIÁM PRIESTOR



Zjednodušíme prácu
Vaším zamestnancom
a kolegom



Zvýšíme
spokojnosť
Vašich obyvateľov



Pomáhame 30 rokov
viac ako 800 obciam
a 70 mestám



T-MAPY